

小国町 通学路交通安全プログラム

～通学路の安全確保に関する取組の方針～

令和4年2月

小国町通学路安全推進会議

1. プログラムの目的

平成24年、全国で登下校中の児童生徒が死傷する事故が相次いで発生したことから、平成24年8月に各小学校の通学路において関係機関と連携して緊急合同点検を実施し、必要な対策内容についても関係機関で協議してきました。

引き続き通学路の安全確保に向けた取り組みを行うため、このたび、関係機関の連携体制を構築し、「小国町通学路交通安全プログラム」を策定しました。

今後は、本プログラムに基づき、関係機関が連携して、児童生徒が安全に通学できるように通学路の安全確保を図っていきます。

2. 通学路安全推進会議の設置

関係機関の連携を図るため、以下をメンバーとする「通学路安全推進会議」を設置しました。本プログラムは、この会議で議論し、策定しました。

- ・小国警察署
- ・小国中学校
- ・小国中PTA
- ・小国町長
- ・小国町教育委員会
- ・熊本県阿蘇地域振興局
- ・小国小学校
- ・小国支援学校
- ・小国小PTA
- ・小国町役場総務課
- ・小国町役場建設課

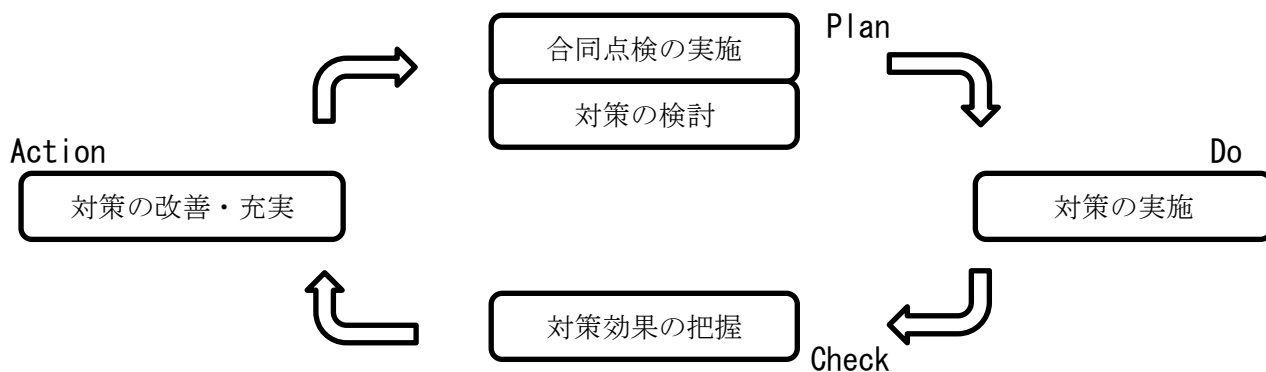
3. 取組方針

(1) 基本的な考え方

継続的に通学路の安全を確保するため、緊急合同点検後も合同点検を継続するとともに、対策実施後の効果把握も行い、対策の改善・充実を行います。

これらの取組をPDCAサイクルとして繰り返し実施し、通学路の安全性の向上を図っていきます。

[通学路安全確保のためのPDCAサイクル]



(2) 定期的な合同点検

○合同点検の実施時期等

- ・実施時期は1年に1回、春期に行います。
- ・効率的・効果的に合同点検を行うため、通学路安全推進会議において、重点課題を設定し、合同点検を実施します。

○合同点検の体制

- ・合同点検は推進会議のメンバーで行います。

(3) 対策の検討

- ・合同点検の結果から明らかになった対策必要箇所について、箇所ごとに、道路整備や防護柵設置のようなハード対策や、交通規制、交通安全教育のようなソフト対策などを対策が必要な箇所に応じて具体的な実施メニューを検討します。

(4) 対策の実施

- ・対策の実施にあたっては、対策が円滑に進むよう、関係者間で連携を図ります。

(5) 対策効果の把握

○合同点検結果に基づく対策実施後の箇所等について、実際に期待した効果が上がっているのか、また児童生徒等が安全になったと感じているのか等を確認するため、

- ・児童生徒へのアンケート実施
 - ・保護者へのアンケート実施
- など、対策実施後の効果を把握するための手法を検討し、対策効果の把握を実施します。

(6) 対策の改善・充実

- ・対策実施後も、合同点検や効果把握の結果を踏まえて、対策内容の改善・充実を図ります。

4 箇所図、箇所一覧表の公表

- ・点検結果や対策内容については、関係者間で認識を共有するために「対策一覧表」及び「対策箇所図」を作成し、公表します。

【別添資料】

別添① 対策一覧表

別添② 対策箇所図

対 策 一 覧 表 (小国町)

平成28年2月時点

【小国小学校】

番号	路線名	箇所名・住所	通学路の状況・危険の内容	対策内容	事業主体	対策年度
1	町道明里線	大字西里 戸井口～所尾野集落間	道路が狭い、スクールバスの走行に支障を来している	道路改良による幅員の拡幅	小国町	H21～
2	町道はげの湯線	大字西里 岳の湯～はげの湯集落間	道路が狭い、スクールバスの走行に支障を来している。	道路改良による幅員の拡幅	小国町	H24～
3	町道小原田寺尾野線	大字上田 大鶴～寺尾野集落間	道路が狭い、スクールバスの走行に支障を来している。	道路改良による幅員の拡幅	小国町	H21～
4	町道下滴水線	大字黒淵 山角～下鶴集落間	道路が狭い、スクールバスの走行に支障を来している。	道路改良による幅員の拡幅	小国町	H21～
5	県道北里宮原線	大字宮原～北里	道路が狭く、スクールバスの走行に支障を来している。	道路改良による幅員の拡幅	熊本県	
6	国道387・442号線	大字宮原柏田地区 ゆうステーション～ 柏田住宅間	片側に歩道が無いため、徒歩通学の生徒が危険である。	歩道の設置、路側カラー舗装	熊本県	
7	県道小国停車場線	大字宮原上広瀬地区	歩道が無い場合、徒歩通学の生徒が危険である。	歩道の設置、路側カラー舗装	熊本県	

対 策 一 覧 表 (小国町)

平成28年2月時点

【小国中学校】

番号	路線名	箇所名・住所	通学路の状況・危険の内容	対策内容	事業主体	対策年度
1	町道明里線	大字西里 戸井口～所尾野集落間	道路が狭い、自転車通学や送迎車両の走行に支障を来している	道路改良による幅員の拡幅	小国町	H21～
2	町道はげの湯線	大字西里 岳の湯～はげの湯集落間	道路が狭い、自転車通学や送迎車両の走行に支障を来している	道路改良による幅員の拡幅	小国町	H24～
3	町道小原田寺尾野線	大字上田 大鶴～寺尾野集落間	道路が狭い、自転車通学や送迎車両の走行に支障を来している	道路改良による幅員の拡幅	小国町	H21～
4	町道下滴水線	大字黒淵 山角～下鶴集落間	道路が狭い、自転車通学や送迎車両の走行に支障を来している	道路改良による幅員の拡幅	小国町	H21～
5	県道北里宮原線	大字宮原～北里	道路が狭く、自転車通学や送迎車両の走行に支障を来している	道路改良による幅員の拡幅	熊本県	
6	国道387・442号線	大字宮原柏田地区 ゆうステーション～ 柏田住宅間	片側に歩道が無いため、徒歩通学の生徒が危険である。	歩道の設置、路側カラー舗装	熊本県	
7	県道小国停車場線	大字宮原上広瀬地区	歩道が無いため、徒歩通学の生徒が危険である。	歩道の設置、路側カラー舗装	熊本県	

対策一覧表（小国町）

令和4年2月時点

小学校名及び通し番号	路線名	危険箇所の位置・形状	通学路状況・危険内容	・対策必要内容	事業主体	対策年度	完了予定
小国支援学校1	町道下仁瀬線	小国町宮原2657 「キッチンハウス」裏	カーブあり。道路見通しが悪い	道路反射鏡の設置	小国町	着手済み	R3年度
小国支援学校2	町道関田倉原線	小国町2287-2付近 小国郷農協前バス停	大型トラックの出入りがある。	視距改良 道路拡幅工事	小国町	着手済み	完了
小国小学校1	町道倉原松原線	小国町大字宮原字皿山1665付近	歩車道の区別が無く、見通しが悪い。	路側帯のカラー舗装化	小国町	R7年度	R7年度
小国小学校2	町道倉原松原線	小国町大字宮原 ・小国両神社前	見通しが悪い三叉路。車の渋滞が多い。	路側帯のカラー舗装化	小国町	R7年度	R7年度
小国小学校3	町道倉原松原線	小国町大字宮原上町 町道倉原松原線と桜ヶ丘塔ノ本線交差点	歩車道の区別が無い狭い道で、見通しが悪い。	道路反射鏡の設置	小国町	R5年度	R5年度
小国小学校4	町道六軒町線	小国町大字宮原・小国町図書室前	交通量が多い。カーブがあり、見通しが悪い。	路側帯のカラー舗装化	小国町	R7年度	R7年度
小国小学校5	町道帯田線	小国町大字宮原 ・小国中学校裏	カーブがあり見通しが悪い。	外側線の高度化（高輝度化、リブ付け等）	小国町	R4年度	R4年度
小国小学校6	町道粽子原線	小国町大字宮原 ・小国中学校寄宿舍方面	日当たりが悪く道が暗い。ガードレールが無い。	防護柵の設置	小国町	R5年度	R5年度
小国小学校7	町道宮向線	小国町大字宮原 ・小国町立宮原保育園前	保育園への車の出入りが多い。スクールバス停留所も隣接している。	路側帯のカラー舗装化	小国町	R4年度	R4年度
小国小学校8	町道倉原松原線	小国町大字宮原 ・甲斐田歯科医院前	信号機のない交差点で、交通量が多く歩道が狭い。	路側帯のカラー舗装化	小国町	R6年度	R6年度
小国小学校9	町道倉原松原線	小国町大字宮原 ・肥後銀行小国支店前	歩車道の区別が無く、車の出入りが多い。	路側帯のカラー舗装化	小国町	R6年度	R6年度

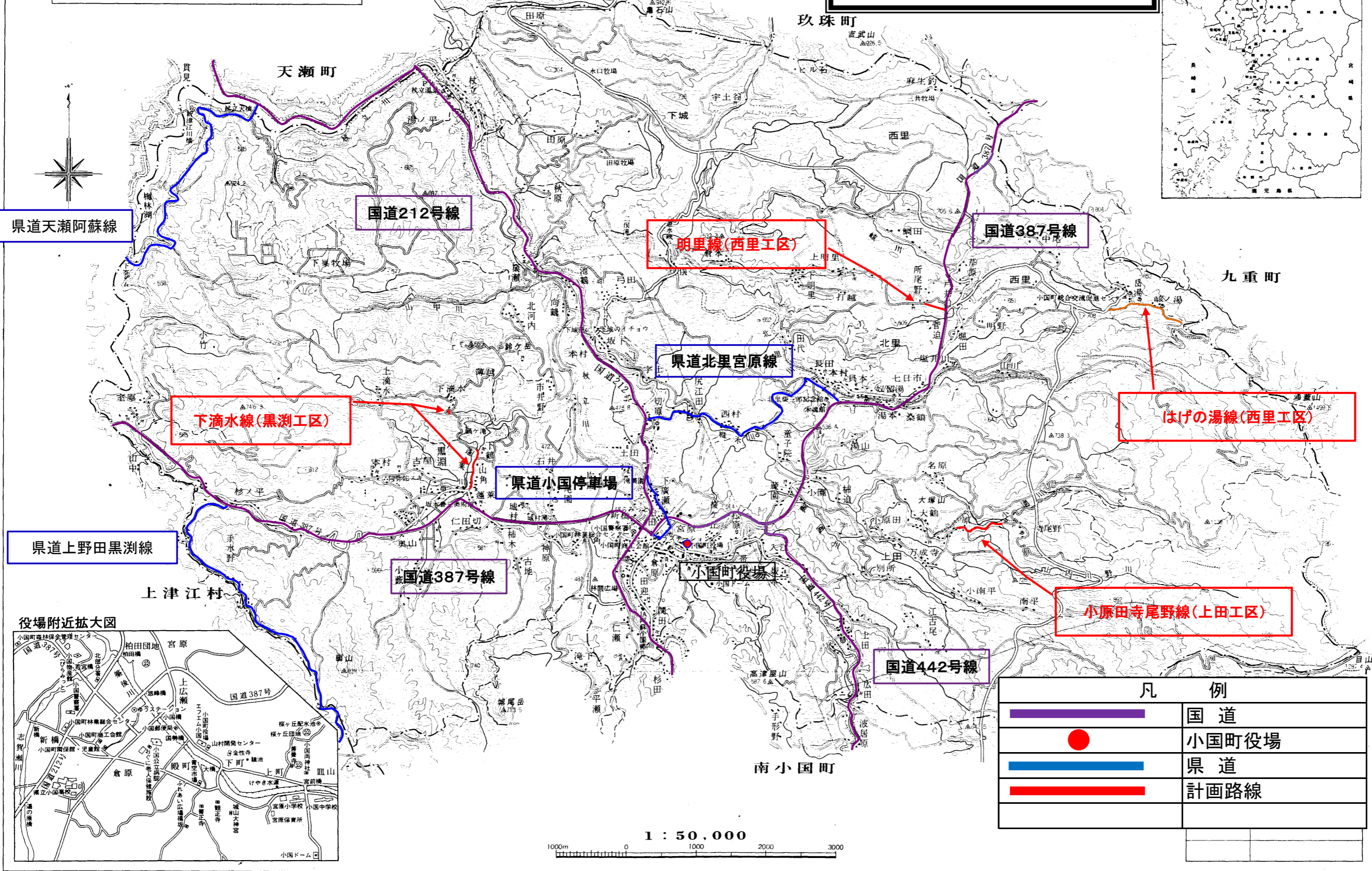
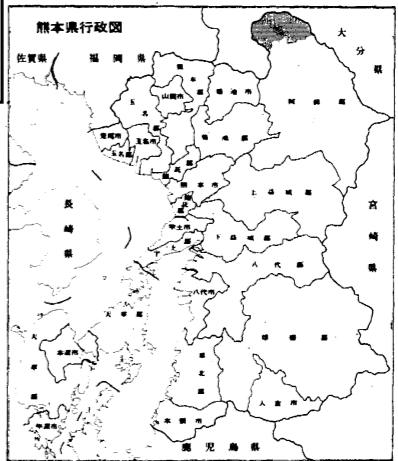
対策一覧表（小国町）

令和4年2月時点

小国小学校10	町道倉原松原線	小国町大字宮原 ・御仮屋前～倉原交差点	歩道が狭い商店街で、交通量が多い。	路側帯のカラー舗装化	小国町	R6年度	R6年度
小国小学校11	町道殿町脇戸線	小国町大字宮原 ・善正寺付近	歩道がなく、道路が狭い。一部ガードレールが無い箇所がある。	防護柵の設置	小国町	R5年度	R5年度
小国小学校12	町道倉原松原線	小国町大字宮原 ・倉原交差点	見通しが悪い5差路。	外側線の高度化（高輝度化、リブ付け等）	小国町	R4年度	R4年度
小国小学校13	町道倉原線	小国町大字宮原 ・町道倉原線交差点～隣保館への下り坂	狭い急坂になっている。国道間の通り抜けで通行する車が多い。	外側線の高度化（高輝度化、リブ付け等）	小国町	R4年度	R4年度
小国小学校14	町道関田倉原線	小国町大字宮原 ・小国高等学校～阿蘇農協小国支所	途中、見通しが悪い箇所がある。	路側帯のカラー舗装化	小国町	R7年度	R7年度
小国小学校15	国道387号	小国町大字宮原 ・柏田住宅前交差点	交通量（特に観光客）が多い4差路。	歩道の設置・拡幅（水路蓋掛け含む）	熊本県	R5年度	R6年度
小国小学校18	(一) 小国停車場線	小国町大字宮原 ・産交バス小国営業所前	歩車道の区別がなく、見通しも悪い。	・交通安全指導 カラー舗装、水路際の防護柵（2か所）設置済	熊本県	着手済み	完了
小国小学校19	町道倉原松原線	小国町大字宮原 ・荒木美容室～国道212号	歩車道の区別がなく、交通量も多い。	外側線の高度化（高輝度化、リブ付け等）	小国町	R4年度	R4年度
小国小学校20	町道下滴水線	小国町大字黒淵字西蓬莱～黒淵字下滴水	歩道が狭く、自転車通学の走行などで危険を伴う。	道路改良工事	小国町	着手済み	R5年度

熊本県阿蘇郡小国町全図

通学路整備計画路線位置図



県道天瀬阿蘇線

国道212号線

明里線(西里工区)

国道387号線

下滴水線(黒淵工区)

県道北里宮原線

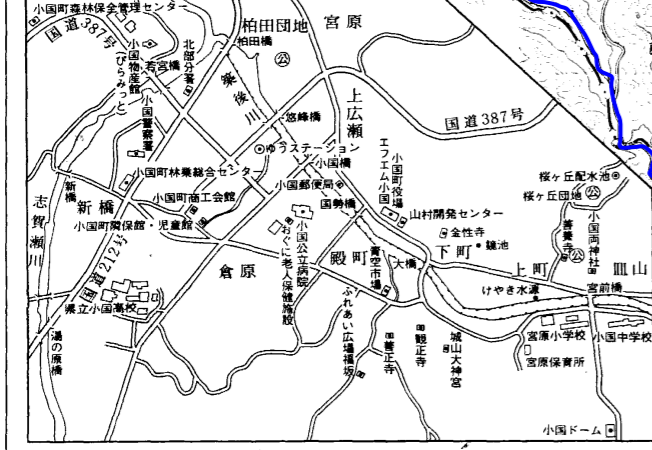
はげの湯線(西里工区)

県道上野田黒淵線

県道小国停車場

小原田寺尾野線(上田工区)

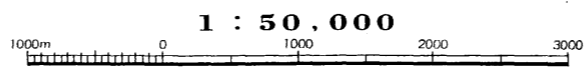
役場附近拡大図



小国町役場

国道442号線

凡 例	
	国道
	小国町役場
	県道
	計画路線



「この地図は、建設省国土地理院長の承認を得て、同院発行の5万分の1地形図を複製したものである。(承認番号 平12九複、第286号)」

小国町立小国小学校 通学路点検箇所図

